

## Factura Pequeño Contribuyente

SULIANA MARISELA, DEL CID SILIEZAR

Nit Emisor: 52549453

SULIANA MARISELA DEL CID SILIEZAR

28 AVENIDA B 31-40 ALDEA LAS TAPIAS, zona 18, GUATEMALA, GUATEMALA

NIT Receptor: 3440958

Nombre Receptor: INSTITUTO GEOGRAFICO NACIONAL, INGENIERO ALFREDO OBIOLS GOMEZ

Dirección comprador: AVENIDA LAS AMERICAS 5-76 ZONA 13, CIUDAD DE GUATEMALA

NÚMERO DE AUTORIZACIÓN:

40F5B57F-A333-4127-9CEF-D067DC58D5B0

Serie: 40F5B57F Número de DTE: 2738045223

Numero Acceso:

Fecha y hora de emisión: 06-oct-2025 07:18:45

Fecha y hora de certificación: 01-oct-2025 07:18:45

Moneda: GTQ

#No	B/S	Cantidad	Descripcion	P. Unitario con IVA (Q)	Descuentos (Q)	Otros Descuentos(Q)	Total (Q)	Impuestos
1	Servicio	1	Pago de honorarios por servicios técnicos prestados al Instituto Geográfico Nacional, Ingeniero Alfredo Obiols Gomez del Ministerio de Agricultura, Ganadería y Alimentación durante el periodo correspondiente del 01 de septiembre de 2025 al 30 de septiembre de 2025, según Contrato Administrativo número 2025-202-7-1-36, Acuerdo Ministerial de Aprobación número RH-029- 202-3-2025.	8,000.00	0.00	0.00	8,000.00	
TOTALES:					0.00	0.00	8,000.00	

CANCELADO

\* No genera derecho a crédito fiscal

Datos del certificador

Superintendencia de Administracion Tributaria NIT: 16693949

Razón: que se registra para hacer constar que la factura que precede, Serie 40F5B57F número de DTE 2738045223 de fecha 06 de octubre de 2025; emitida por Suliana Marisela Del Cid Siliezar, ampara el pago por servicios técnicos; correspondiente al mes de septiembre del año 2025, según contrato número 2025-202-7-1-36 y Acuerdo Ministerial de Aprobación número RH-029-202-3-2025. Conste. Guatemala, 06 de octubre del año 2025.




(f)   
SULIANA MARISELA DEL CID SILIEZAR  
DPI: 1851851850101

(f)   
Firma y sello del Responsable de la  
Verificación de los Servicios Contratados

Ingeniero Marcos Osmundo Sutil Carrillo  
Subdirector del Instituto Geográfico Nacional -IGN-  
Ing. Alfredo Obiols Gómez,  
con Funciones Temporales



(f)   
Ingeniero David Isaac Gómez Gómez  
Director del Instituto Geográfico Nacional -IGN-  
Ing. Alfredo Obiols Gómez,  
con Funciones Temporales

Contribuyendo por el país que todos queremos



Identificador Documento del Verificador  
Integrado No:  
**1759324767469**

Fecha de Generación:  
**Oct 1, 2025, 7:19 AM**

### Detalle de Documentos

<b>Tipo Documento:</b>	FEL
<b>Fecha Emisión:</b>	06/10/2025 07:18:45
<b>Emisor:</b>	52549453
<b>Agente de Retención:</b>	No es agente de retención.
<b>Establecimiento:</b>	SULIANA MARISELA DEL CID SILIEZAR
<b>Receptor:</b>	3440958-INSTITUTO GEOGRAFICO NACIONAL, INGENIERO ALFREDO OBIOLS GOMEZ
<b>Monto Total:</b>	GTQ GTQ 8000.000000
<b>No. de Acceso:</b>	0
<b>Autorización:</b>	40F5B57F-A333-4127-9CEF-D067DC58D5B0
<b>Serie:</b>	40F5B57F
<b>Número del DTE:</b>	2738045223
<b>Acuse de recibido:</b>	FCID202520251001T07:18:4506:0040F5B57FA33341279CEFD067DC58D5B0
<b>Fecha de la consulta:</b>	01/10/2025 07:19:24
<b>Estado:</b>	Activo
<b>Asociado a una garantía mobiliaria:</b>	No





### SITUACIÓN DEL CONTRIBUYENTE:

**NO PRESENTA INCUMPLIMIENTOS**



Al 01/10/2025 07:19:31 AM

CONTRIBUYENTE Y/O EMISOR	
NIT	52549453
NOMBRE	SULIANA MARISELA, DEL CID SILIEZAR
RESUMEN	
TIPO DE INCUMPLIMIENTO	
<b>¡FELICITACIONES!</b> <b>NO PRESENTA INCUMPLIMIENTOS TRIBUTARIOS</b>	
El no presentar incumplimientos, no garantiza que el contribuyente pueda obtener la "Solvencia Fiscal", ya que el proceso de emisión de la misma, considera otras obligaciones no incluidas en el Verificador Integrado.	

---

Para actualizar tus Datos de RTU, así como verificar el detalle de las declaraciones presentadas puedes hacerlo en Agencia Virtual ingresando Usuario y Contraseña, si aún no tienes tu contraseña, ingresa a <https://portal.sat.gob.gt/portal/> selecciona Agencia Virtual en la opción "Solicitar Usuario", luego preséntate a una Agencia u Oficina Tributaria o llama al Contac Center de la SAT, teléfono 1550.



**Verifique la validez de la presente consulta**



# **INFORME MENSUAL DE ACTIVIDADES REALIZADAS**

<b>No. Contrato Administrativo</b>		<b>2025-202-7-1-36</b>
<b>No. de Acuerdo Ministerial de Aprobación de Contrato:</b>		<b>RH-029-202-3-2025</b>
<b>Tipo de Servicios:</b>		<b>TÉCNICOS</b>
<b>Nombres y apellidos de la persona contratista:</b>		<b>SULIANA MARISELA DEL CID SILIEZAR</b>
<b>Plazo de contratación:</b>	<b>Del: 01/07/2025</b>	<b>Al: 30/09/2025</b>
<b>Período de este Informe:</b>	<b>Del: 01/09/2025</b>	<b>Al: 30/09/2025</b>
<b>Monto pagado: Ocho mil quetzales exactos</b>		<b>Q8,000.00</b>
<b>Prestados en:</b>		<b>INSTITUTO GEOGRÁFICO NACIONAL, INGENIERO ALFREDO OBIOLS GÓMEZ</b>

Señora Ministra de Agricultura, Ganadería y Alimentación:


A continuación, se detallan las actividades y avances gestionados durante el período de la contratación.

Descripción de actividades según TDR	Informe de actividades realizadas	Avance	
		Cuantitativo	Cualitativo
1) Servicios técnicos para colaborar en la actualización de la información geográfica actualizada que sea necesaria para realizar los diferentes proyectos de la División de Información Geográfica.	- Colaboré en la digitalización e ingreso de atributos del proyecto de caracterización urbana del municipio de <b>El Progreso</b> , departamento de <b>Jutiapa</b> de los cuadrantes No. 55, 56, 57, 64, 65 y 66, los cuales corresponden a la primera fase del proyecto.	100%	Finalizado
2) Servicios técnicos para colaborar en la actualización y digitalización de la información geográfica obtenida a través de la comparación de las certificaciones de ordenamiento territorial.	- Colaboré en la comparación y digitalización de los lugares poblados sobre la certificación de ordenamiento territorial de los municipios de <b>Yupiltepeque, Moyuta, San José Acatempa y Comapa</b> del año <b>2025</b> , del departamento de <b>Jutiapa</b> ; información geográfica que fue revisada y comparada con la base de datos, archivo en formato Excel y el Diccionario Geográfico Nacional.	100%	Finalizado
3) Servicios técnicos para colaborar en el trabajo de gabinete y/o recorrido de campo de las comisiones de los proyectos de la División de Información Geográfica para la actualización de la base de datos.	- Colaboré en la revisión y corrección de dudas de los nombres geográficos, sobre el proyecto de toponimia de los municipios de <b>Samayac y San Bernardino</b> del departamento de <b>Suchitepéquez</b> .	100%	Finalizado
4) Servicios técnicos para colaborar en la actualización de la información de la base de datos del Diccionario Geográfico Nacional.	- Colaboré en el ingreso de información geográfica actualizada que corresponde a los lugares poblados del Suplemento del Diccionario Geográfico Nacional de la República de Guatemala, del municipio de <b>San Lucas Tolimán</b> , del departamento de <b>Sololá</b> .	100%	Finalizado

5) Otras actividades relacionadas con el servicio contratado o que le sean asignadas por la autoridad superior.	- Colaboré en la elaboración de los expedientes digitales los cuales corresponden a los municipios de <b>El Adelanto, Jerez, Jutiapa y Santa Catarina Mita</b> del departamento de <b>Jutiapa</b> ; para la recopilación de datos geográficos para la División de Información Geográfica.	100%	Finalizado
	- Colaboré con la revisión de archivos análogos, recepción de papelería y el envío vía correo electrónico sobre el avance físico y financiero de las actividades programadas y no programadas en el POA correspondiente al mes de septiembre del año 2025.	100%	Finalizado
	- Colaboré en la revisión del correo electrónico institucional de la División de Información Geográfica para dar respuesta a las diferentes solicitudes que ingresaron a la División.	100%	Finalizado
	- Colaboré en participar en el taller titulado: "Cobertura vegetal y uso de la tierra"; el cual fue impartido por la Dirección de Información Geográfica, Estratégica y Gestión de Riesgos (DIGEGR), en las instalaciones del Instituto Geográfico Nacional, Ingeniero Alfredo Obiols Gomez.	100%	Finalizado
	- Colaboré en participar en la charla titulada: "Ciencia y Territorio: Perspectivas innovadoras en valuación masiva e implementación de modelos geoespaciales"; la cual fue impartida de manera virtual en Microsoft Teams por expositores del Instituto Geográfico Agustín Codazzi, (IGAC), Colombia.	100%	Finalizado

El presente informe describe lo actuado por la suscrita en cumplimiento a las actividades desarrolladas durante el periodo de la contratación, y acorde a los términos de referencia de la misma.

Atentamente,

(f)   
 Suliana Marisela Del Cid Siliezar  
 DPI: 1851851850101  
 Celular: 53233374

Se hace constar que las actividades descritas en este informe responden a lo estipulado en el contrato administrativo y sus respectivos términos de referencia, y se encuentran recibidos de conformidad, por lo que autorizo a quién corresponda, para que procedan al trámite de pago de los honorarios correspondientes.

(f)   
 Firma y sello del Responsable de la  
 Verificación de los Servicios Contratados  
 Ingeniero Marcos Osmundo Subuc Carrillo  
 Subdirector del Instituto Geográfico Nacional -IGN-  
 Ing. Alfredo Obiols Gómez,  
 con Funciones Temporales

(f)   
 Ingeniero David Isaac Gómez Gómez  
 Director del Instituto Geográfico Nacional -IGN-  
 Ing. Alfredo Obiols Gómez,  
 con Funciones Temporales



### INFORME FINAL DE ACTIVIDADES REALIZADAS

<b>No. Contrato Administrativo</b>		<b>2025-202-7-1-36</b>
<b>No. de Acuerdo Ministerial de Aprobación de Contrato:</b>		<b>RH-029-202-3-2025</b>
<b>Tipo de Servicios:</b>		<b>TÉCNICOS</b>
<b>Nombres y apellidos de la persona contratista:</b>		<b>SULIANA MARISELA DEL CID SILIEZAR</b>
<b>Plazo de contratación:</b>	<b>Del: 01/07/2025</b>	<b>Al: 30/09/2025</b>
<b>Periodo de este Informe:</b>	<b>Del: 01/07/2025</b>	<b>Al: 30/09/2025</b>
<b>Monto a pagar: Veinticuatro mil quetzales exactos</b>		<b>Q 24,000.00</b>
<b>Prestados en:</b>		<b>INSTITUTO GEOGRÁFICO NACIONAL, INGENIERO ALFREDO OBIOLS GÓMEZ</b>

Señora Ministra de Agricultura, Ganadería y Alimentación:

A continuación, se detallan las actividades y avances gestionados durante el período de la contratación.

Descripción de actividades según TDR	Informe de actividades realizadas	Avance	
		Cuantitativo	Cualitativo
1) Servicios técnicos para colaborar en la actualización de la información geográfica actualizada que sea necesaria para realizar los diferentes proyectos de la División de Información Geográfica.	- Colaboré en la digitalización e ingreso de atributos del proyecto de caracterización urbana del municipio de <b>El Progreso</b> , departamento de <b>Jutiapa</b> de los cuadrantes No. 55, 56, 57, 64, 65 y 66, los cuales corresponden a la primera fase del proyecto.	100 %	Finalizado
2) Servicios técnicos para colaborar en la actualización y digitalización de la información geográfica obtenida a través de la comparación de las certificaciones de ordenamiento territorial.	- Colaboré en la comparación y digitalización de los lugares poblados sobre la certificación de ordenamiento territorial del municipio de <b>San Lucas Tolimán</b> , del departamento de <b>Sololá</b> ; <b>Atescatempa</b> , <b>Jerez</b> , <b>Yupiltepeque</b> , <b>Moyuta</b> , <b>San José Acatempa</b> y <b>Comapa</b> del departamento de <b>Jutiapa</b> , del año <b>2025</b> ; información geográfica que fue revisada y comparada con la base de datos, archivo en formato Excel y el Diccionario Geográfico Nacional.	100%	Finalizado
3) Servicios técnicos para colaborar en el trabajo de gabinete y/o recorrido de campo de las comisiones de los proyectos de la División de Información Geográfica para la actualización de la base de datos.	- Colaboré en la revisión y corrección de dudas de los nombres geográficos, sobre el proyecto de toponimia de los municipios de <b>Samayac</b> y <b>San Bernardino</b> del departamento de <b>Suchitepéquez</b> .	100%	Finalizado



4) Servicios técnicos para colaborar en la actualización de la información de la base de datos del Diccionario Geográfico Nacional.	- Colaboré en el ingreso de información geográfica actualizada que corresponde a los lugares poblados del Suplemento del Diccionario Geográfico Nacional de la República de Guatemala, del municipio de <b>San Lucas Tolimán</b> , del departamento de <b>Sololá</b> .	100%	Finalizado
5) Otras actividades relacionadas con el servicio contratado o que le sean asignadas por la autoridad superior.	- Colaboré en la elaboración de los expedientes digitales los cuales corresponden a los municipios de <b>El Adelanto, Jerez, Jutiapa y Santa Catarina Mita</b> del departamento de <b>Jutiapa</b> ; para la recopilación de datos geográficos para la División de Información Geográfica.	100%	Finalizado
	- Colaboré en la revisión y corrección de las bases de datos Excel de los lugares poblados de los departamentos de <b>Alta Verapaz y Suchitepéquez</b> la cuales deben ser verificadas en las municipalidades para la elaboración de su respectiva certificación de ordenamiento territorial.	100%	Finalizado
	- Colaboré en la redacción de oficios, solicitando la certificación de ordenamiento territorial del departamento de <b>Sololá</b> .	100%	Finalizado
	- Colaboré en la revisión del correo electrónico institucional de la División de Información Geográfica para dar respuesta a las diferentes solicitudes que ingresaron a la División.	100%	Finalizado
	- Colaboré en la redacción de oficios, solicitando la certificación de ordenamiento territorial de los departamentos de <b>Alta Verapaz y Suchitepéquez</b> .	100%	Finalizado
	- Colaboré en la redacción y envío de oficios vía correo electrónico para las municipalidades de los departamentos de <b>Sololá, Guatemala, Suchitepéquez, San Marcos, Alta Verapaz y Chimaltenango</b> , solicitando la certificación de ordenamiento territorial.	100%	Finalizado



	- Colaboré con la revisión de archivos análogos, recepción de papelería y el envío vía correo electrónico sobre el avance físico y financiero de las actividades programadas y no programadas en el POA correspondiente al mes de agosto y septiembre del año 2025.	100%	Finalizado
	- Colaboré en participar en el taller titulado: "Cobertura vegetal y uso de la tierra"; el cual fue impartido por la Dirección de Información Geográfica, Estratégica y Gestión de Riesgos (DIGEGR), en las instalaciones del Instituto Geográfico Nacional, Ingeniero Alfredo Obiols Gomez.	100%	Finalizado
	- Colaboré en participar en la charla titulada: "Ciencia y Territorio: Perspectivas innovadoras en valuación masiva e implementación de modelos geoespaciales"; la cual fue impartida de manera virtual en Microsoft Teams por expositores del Instituto Geográfico Agustín Codazzi, (IGAC), Colombia.	100%	Finalizado


#### Resultado de la prestación de los servicios:

Colaboración en la actualización de la información geográfica necesaria para poder llevar a cabo proyectos de ciertos municipios de la república de Guatemala que me fueron asignados, los cuales pertenecen a la División de Información Geográfica; así como la digitalización y actualización de las bases de datos que contengan información geográfica de los diferentes municipios de nombres geográficos con sus categorías y actualización del Diccionario Geográfico Nacional, para que pueda ser de apoyo tanto para el personal del Instituto Geográfico Nacional, Ingeniero Alfredo Obiols Gomez, así como para los usuarios que lo soliciten.

El presente informe describe lo actuado por la suscrita en cumplimiento a las actividades desarrolladas durante el periodo de la contratación, y acorde a los términos de referencia de la misma.


Atentamente.

(f)

  
Suliana Marisela Del Cid Siliezar  
DPI: 1851851850101  
Celular: 5323-3374


Se hace constar que las actividades descritas en este informe responden a lo estipulado en el contrato administrativo y sus respectivos términos de referencia, y se encuentran recibidos de conformidad por lo que autorizo a quién corresponda, para que procedan al trámite de pago de los honorarios correspondientes.

(f)

  
Firma y sello del Responsable de la  
Verificación de los Servicios Contratados  
Ing. Marcos Osmin Sosa Carrillo  
Subdirector del Instituto Geográfico Nacional -IGN-  
Ing. Alfredo Obiols Gómez,  
con Funciones Temporales



Aprobado (f)

  
Ing. David Isaac Gómez  
Director del Instituto Geográfico Nacional -IGN-  
Ing. Alfredo Obiols Gómez,  
con Funciones Temporales  
Firma y sello del Director o Viceministro  
que suscribió el Contrato Administrativo

